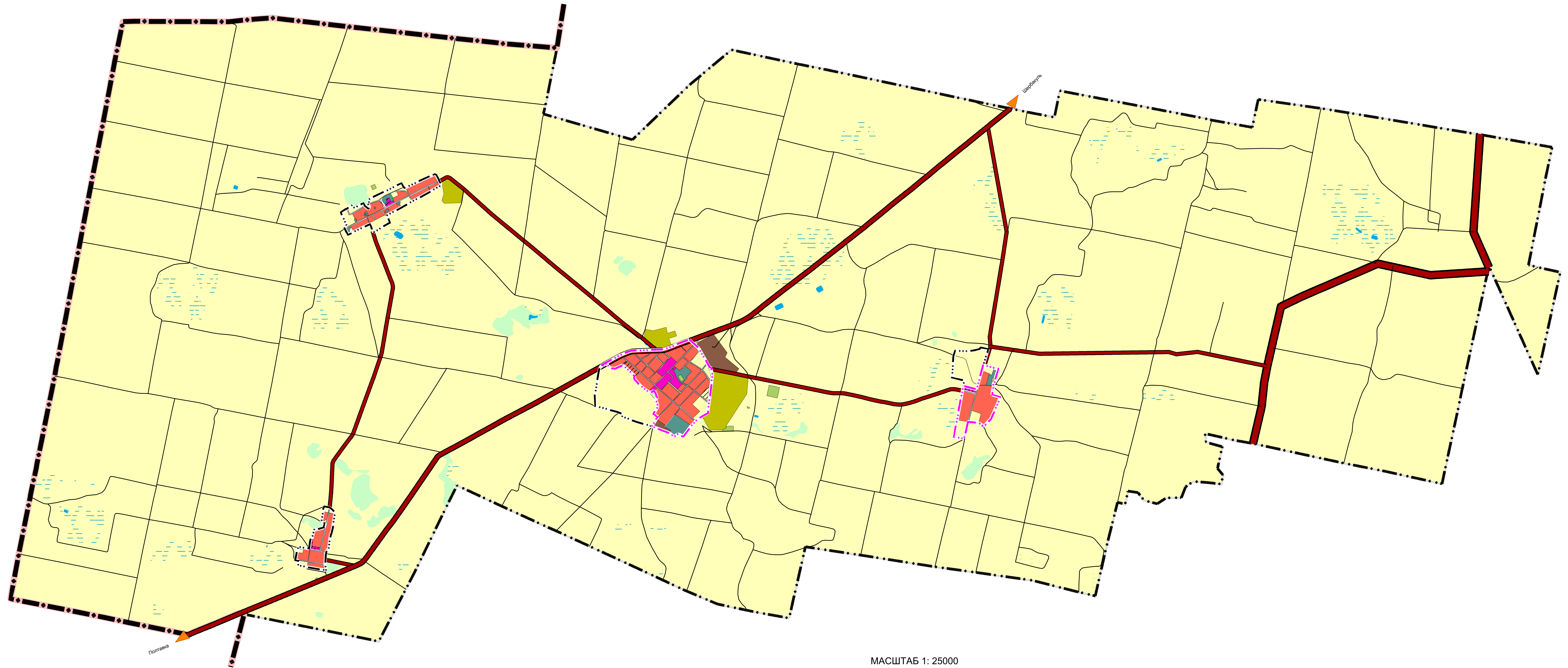


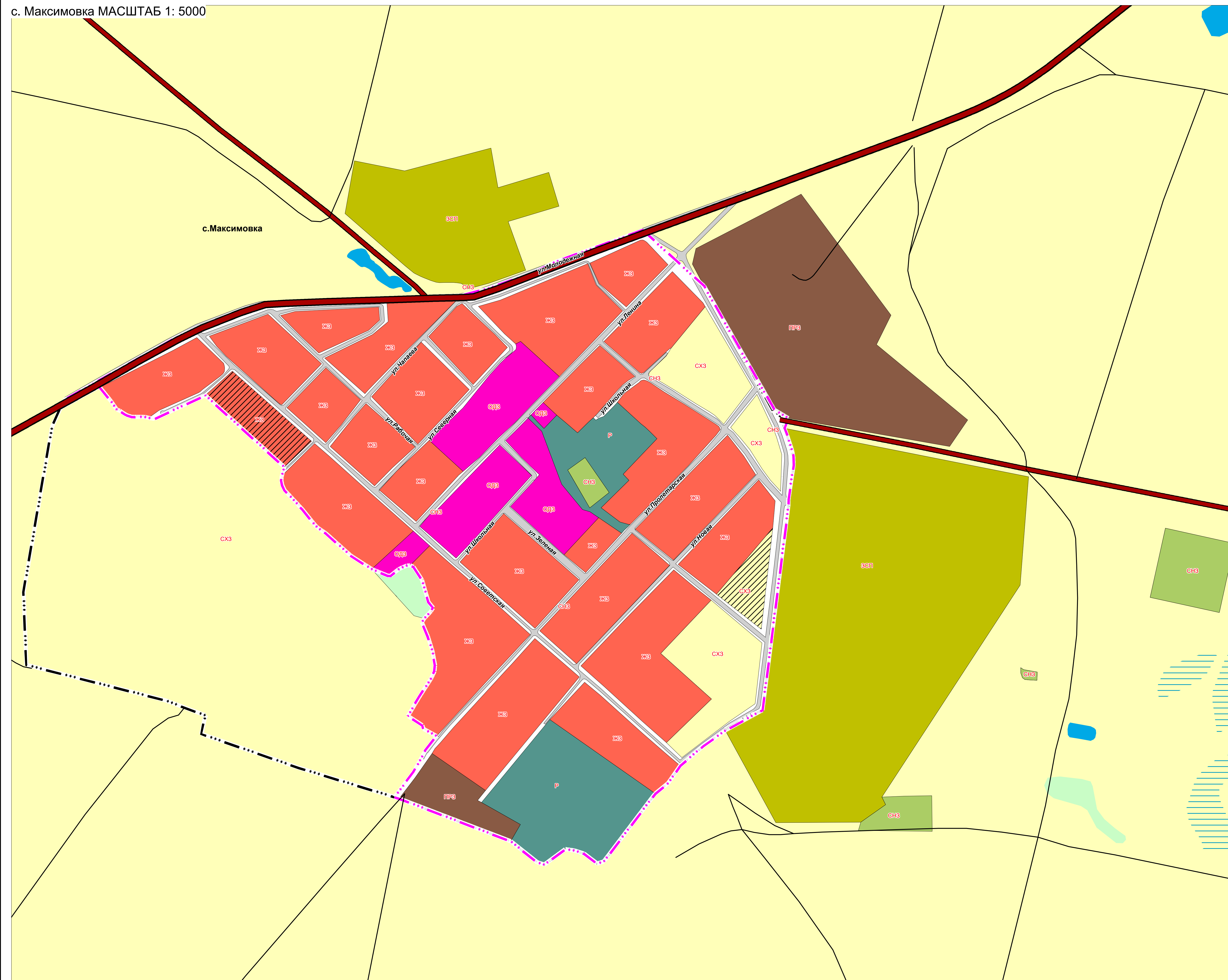
Внесение изменений в Правила землепользования и застройки Максимовского сельского поселения Шербакульского муниципального района Омской области

Карта градостроительного зонирования

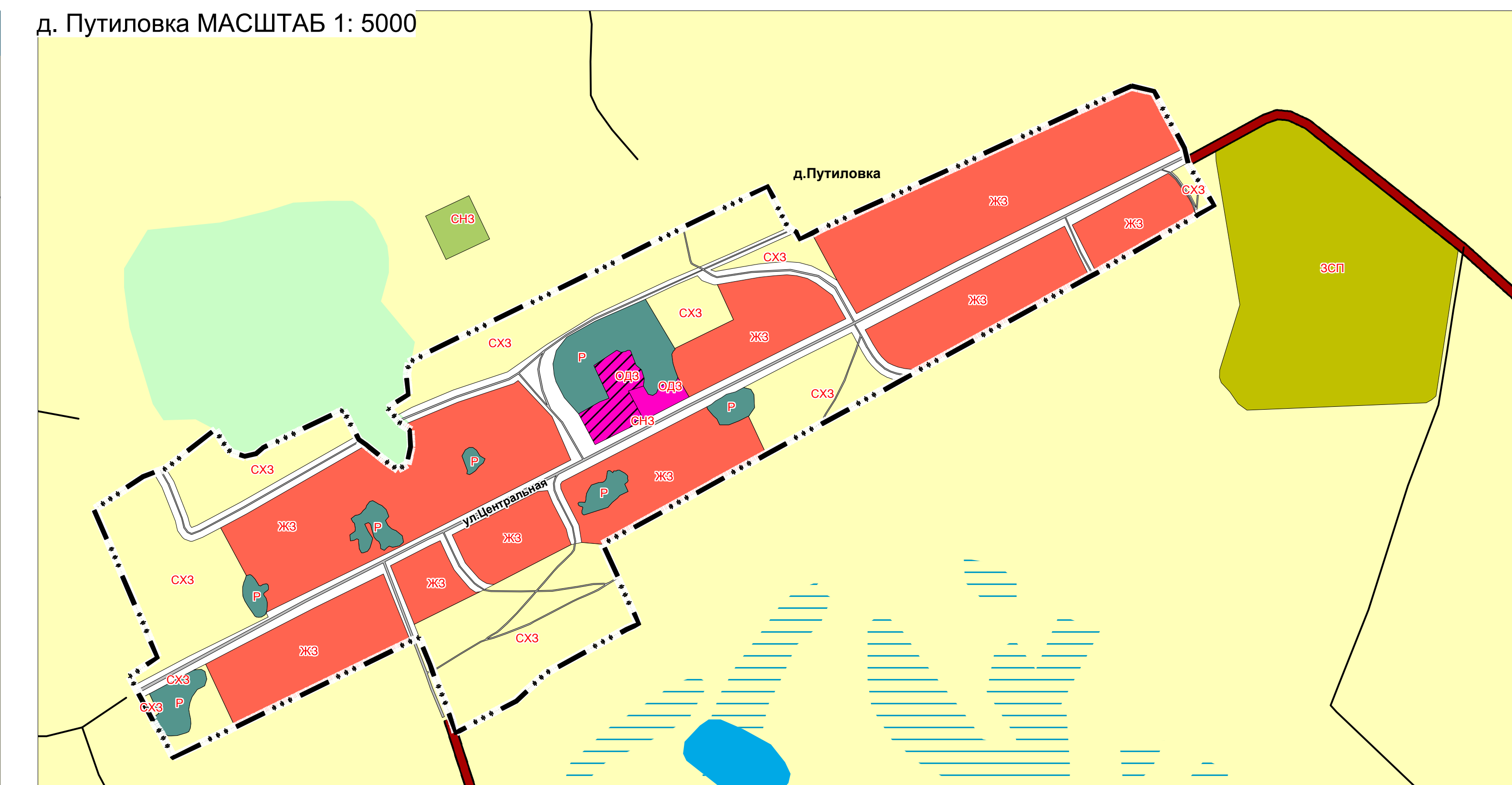


МАСШТАБ 1: 25000

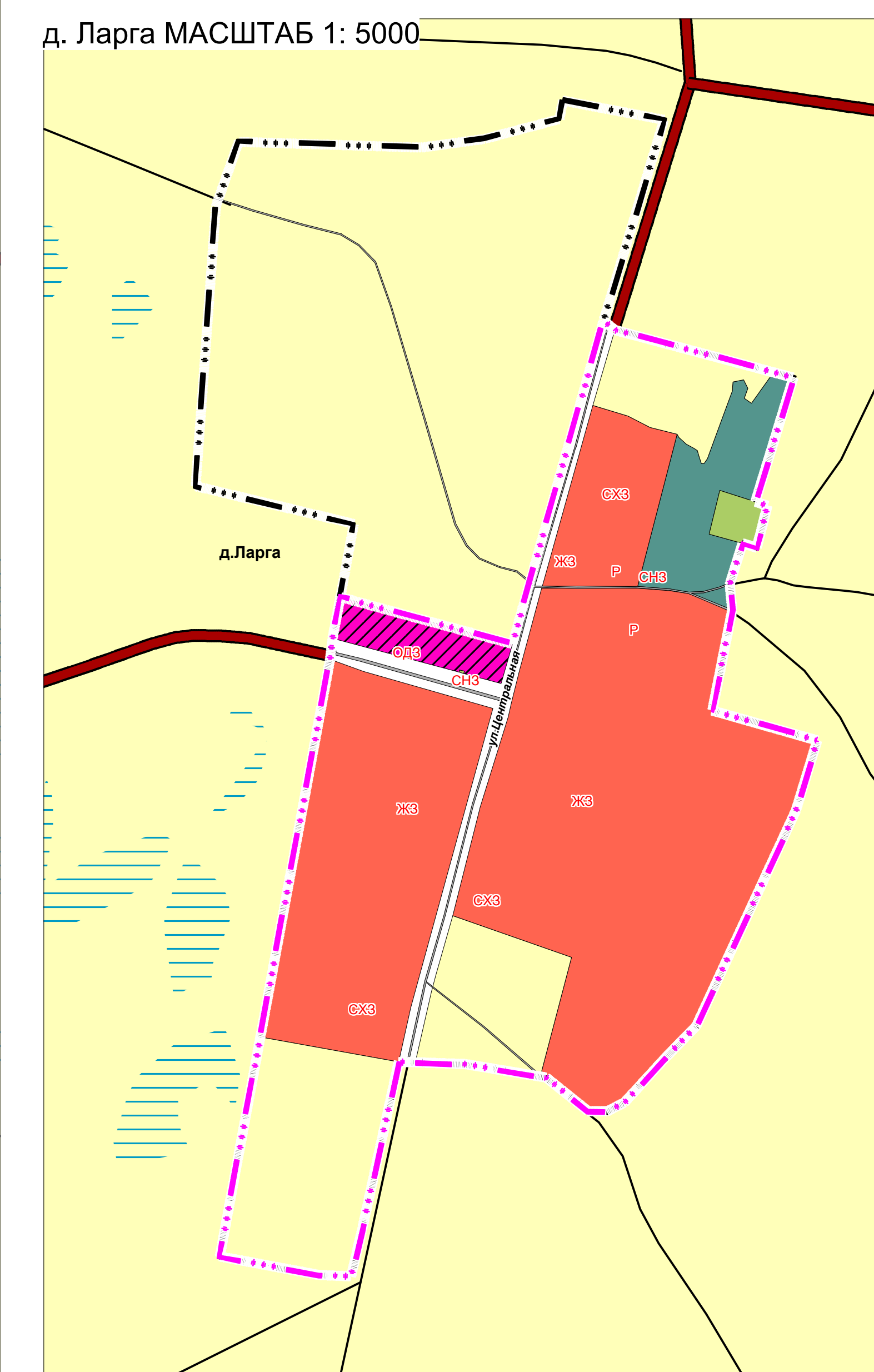
с. Максимовка МАСШТАБ 1: 5000



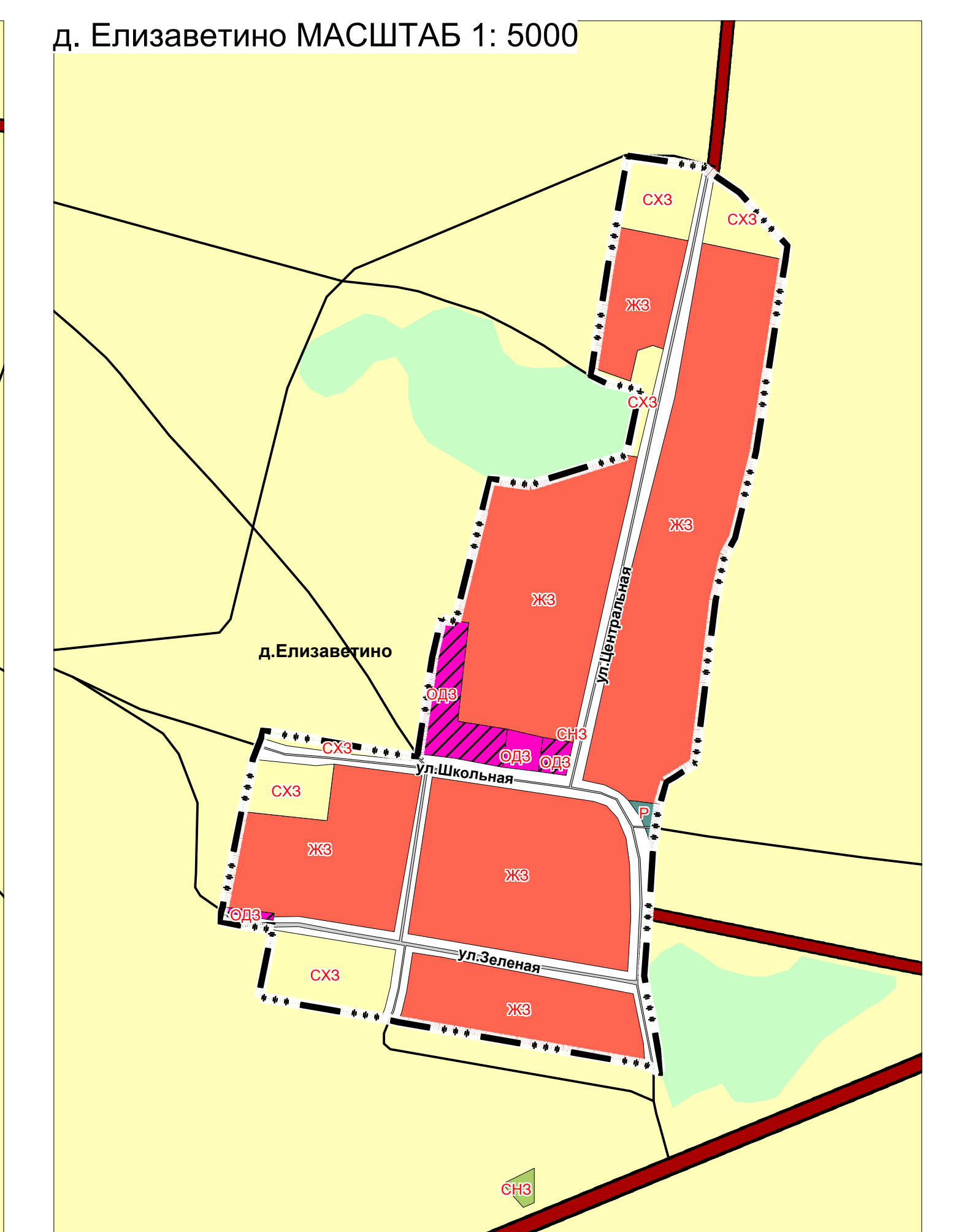
д. Путиловка МАСШТАБ 1: 5000



д. Лагря МАСШТАБ 1: 5000



д. Елизаветино МАСШТАБ 1: 5000



УСЛОВНЫЕ ОБОЗНАЧЕНИЯ

Существующее положение	Планируемое положение	Наименование объекта
— · — · —	— · — · —	граница населенного пункта
— · — · —	— · — · —	земли сельскохозяйственного назначения
— · — · —	— · — · —	земли лесного фонда
— · — · —	— · — · —	автодорожная дорога
— · — · —	— · — · —	дорожного (муниципального) значения
— · — · —	— · — · —	автомобильная дорога местного (муниципального) значения
— · — · —	— · — · —	прочие дороги
— · — · —	— · — · —	улично-дорожная сеть
— · — · —	— · — · —	зона жилой застройки
— · — · —	— · — · —	зона общественно - деловой застройки
— · — · —	— · — · —	рекреационная зона (территория защитных лесов)
— · — · —	— · — · —	зона сельскохозяйственного производства
— · — · —	— · — · —	зона сельскохозяйственного использования
— · — · —	— · — · —	производственная зона
— · — · —	— · — · —	зона специального назначения

		ОФ-12-19/ПТ-273	
Внесение изменений в Правила землепользования и застройки Максимовского сельского поселения Шербакульского муниципального района Омской области			
Департамент	Иванова А.П.	Склад	Карта
Разработчик	Иванова С.А.	Лист	1
Исполнитель	Ермоленко Д.А.	Дата	1
Карта градостроительного зонирования		ООО "СВЕРЛА"	