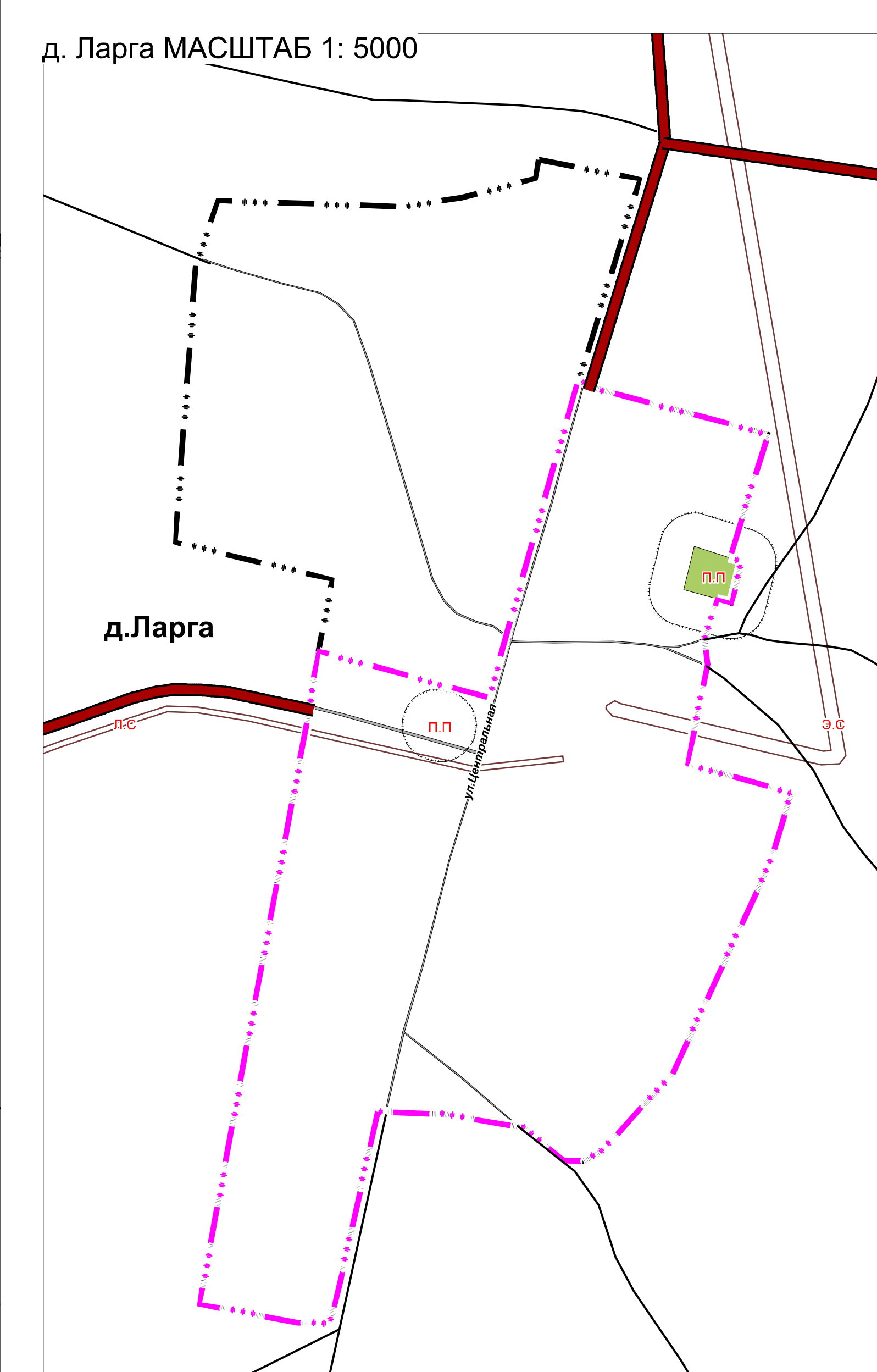
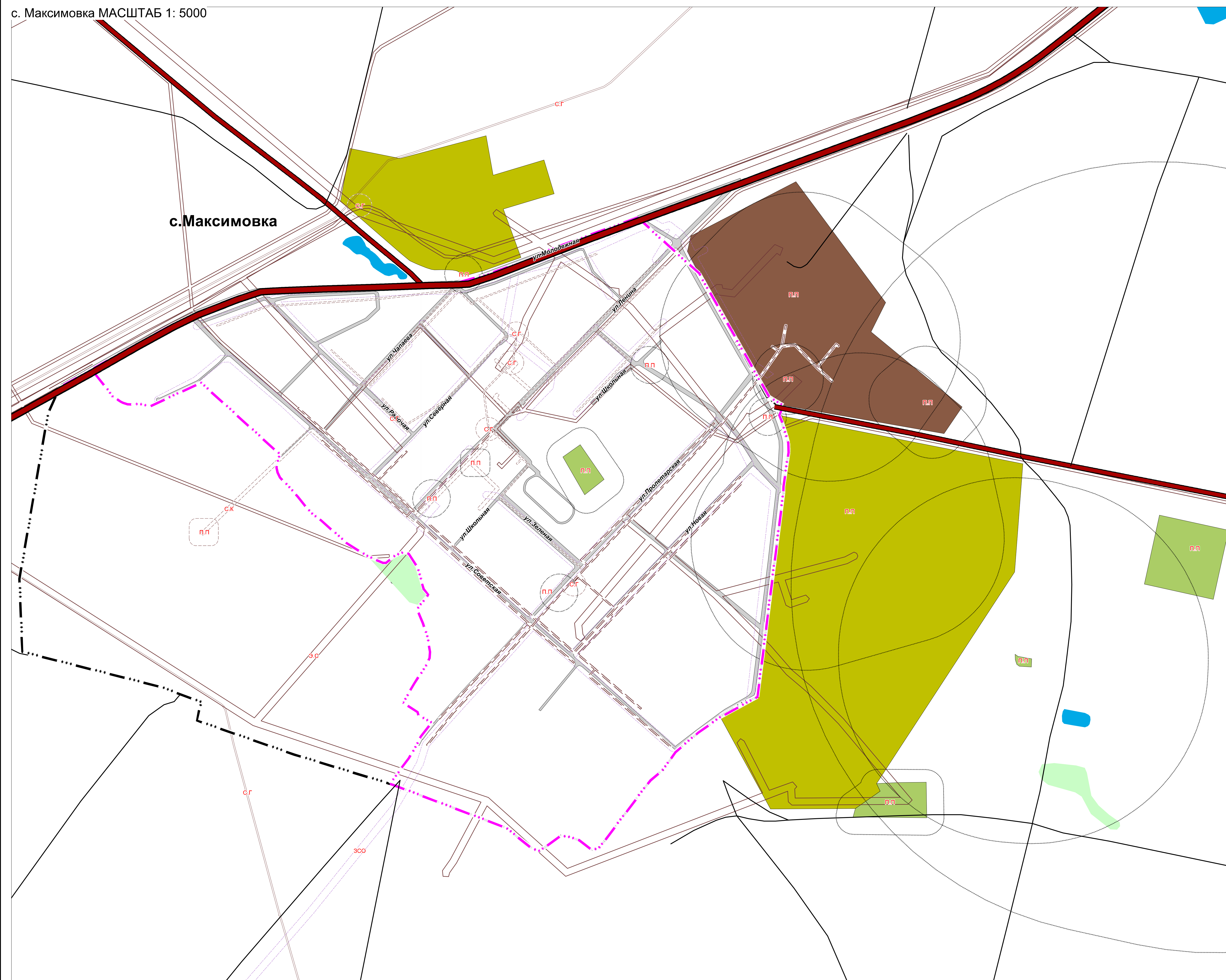
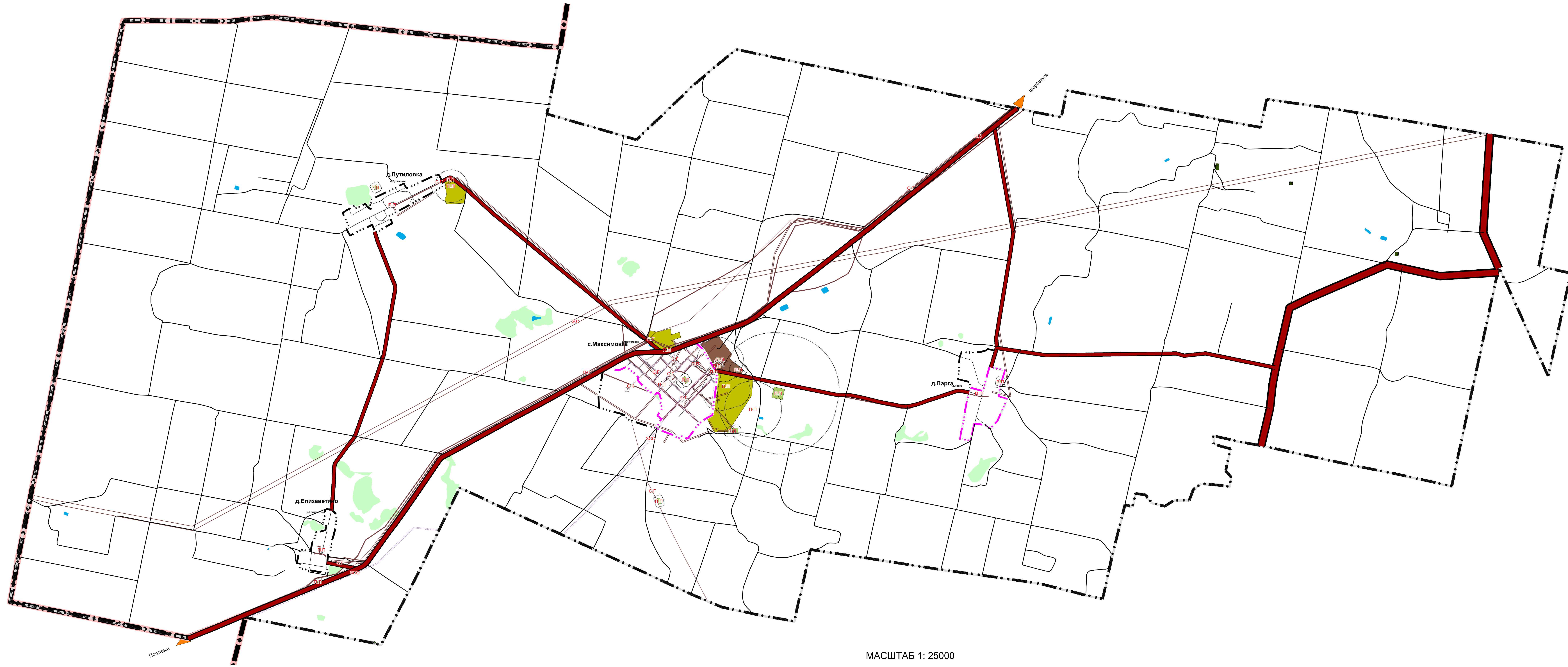


Внесение изменений в Правила землепользования и застройки Максимовского сельского поселения Шербакульского муниципального района Омской области

Карта зон с особыми условиями использования территории



УСЛОВНЫЕ ОБОЗНАЧЕНИЯ

Существующие обозначения	Планируемые обозначения	Наименование объекта
—	—	граница населенного пункта
—	—	лесные насаждения
—	—	автодорожные дороги регионального (муниципального) значения
—	—	автодорожные дороги местного (муниципального) значения
—	—	прочие дороги
—	—	улично-дорожная сеть
—	—	сельскохозяйственные объекты
—	—	промышленные объекты
—	—	объекты специального назначения
—	—	санитарно-защитная зона предприятий, сооружений и иных объектов
П.П.	П.П.	ограниченная зона газопроводов и систем газоснабжения
З.С.	З.С.	ограниченная зона объектов линейного электропередачи (вдоль линий электропередачи, воздушных подстанций)
Л.С.	Л.С.	ограниченная зона линий и сооружений связи
Т.С.	Т.С.	ограниченная зона тепловых сетей
С.К.	С.К.	ограниченная зона канализационных сетей
З.С.О.	З.С.О.	санитарная защитная зона водоемов

№		Лист		Дата		Итого	
Деп.:	Иванова А.П.						
Ин.:	Иванова С.И.						
Исполн.:	Евдокимова Д.А.						

СФ-12-19-П1-273							
Внесение изменений в Правила землепользования и застройки Максимовского сельского поселения Шербакульского муниципального района Омской области							
Правила землепользования и застройки				Страница	Карта	Листов	
Карта зон с особыми условиями использования территории				133	2	1	
						ООО "ЮБЕРА"	